










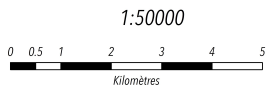


Légende

-  Limite des aires protégées
-  Zone de protection spéciale
-  Station Uapishka
-  Abri-refuge d'urgence, de surveillance territoriale et de recherche scientifique (Lac de la Plénitude) - (51°32'05.2" N 68°02'19.4" W)
-  Abri du Lac Quintin
-  Hélicoptère
-  Stationnement
-  Sentier de randonnée pédestre balisé
-  Excursions guidées en kayak (Départ de la Station Uapishka)
-  Route 389
-  Chemin forestier

MÉTADONNÉES
 Système de référence géodésique : NAD1983
 Projection cartographique : MTM 6
 Équidistance des courbes de niveau : 10 mètres

RENSEIGNEMENTS POUR USAGERS DE BOUSOLES ET GPS
 Coordonnées géographiques au centre de la feuille : 51° 31' 0" N 68° 15' 0" W
 Déclinaison magnétique (en 2021) : 18° 18,37' W
 Variation annuelle (minutes/année) : 9,8' à E
 Système de référence géodésique mondial : North American 1983



1000025
 Données géographiques : Gouvernement du Québec, Commission de la toponymie et du Québec
 Sources : Géospatiel Québec
 Réseau routier : Gouvernement du Québec, Ministère des Transports, de la Sécurité et des Parcs, Ministère des Transports
 Régions : Gouvernement du Québec, Ministère de l'Énergie et des Ressources naturelles
 Lac et eau : Gouvernement du Québec, Ministère de l'Environnement et de la Lutte contre les changements climatiques
 Hélicoptère : Gouvernement du Québec, Ministère de l'Environnement et de la Lutte contre les changements climatiques
 Ministère de l'Énergie et des Ressources naturelles, Gouvernement du Canada, Réserve nationale Canada.